Subgrupo 1 : Vacíos de Representatividad de las APMC

1. ¿Cuáles considera que son los vacíos de representativdad prioritarios de las APMC de Perú?
2. ¿Qué medidas sugiere para mejorar la representatividad de las APMC en Perú?

Representatividad de las Ecorregiones Marinas en las APMCs de Perú

Ecorregión	Área (km²)	Cobertura por tipo de AP (km²)			Cobertura total
		ANPs	ZRs	ACRs	%
Guayaquil	112781.23	28.60	44.30	0.00	0.06
Peru central	315520.35	949.54	61.37	14.19	0.32
Humboldtiana	413257.58	65109.53	0.00	0.00	15.76

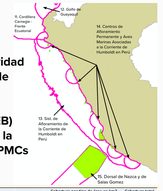

Representatividad de las Áreas de Importancia Ecológica y Biológica (AIEB) sugeridas por la CDB en las APMCs de Perú

Nº	Área de Importancia Ecológica y Biológica	Área km2	Cobertura por tipo de área en km2			Cobertura total
			ANPs	ZRs	ACRs	%
11	Cordillera Carnegie - Frente Ecuatorial	96924.97	0.00	14.86	0.00	0.02
12	Golfo de Guayaquil	9153.25	0.00	0.00	0.00	0.00
13	Sistema de Afloramiento de la Corriente de Humboldt en Peru	268492.30	3987.49	32.90	0.00	1.50
14	Centros de Afloramiento Permanente y Aves Marinas Asociadas a la Corriente de Humboldt en Peru	59755.88	3442.23	14.86	0.00	5.79
15	Dorsal de Nazca y de Salas y Gomez	53032.61	52318.89	0.00	0.00	98.65

Información que pueda justificar o sustentar la riqueza o importancia biológica de la

En los aspectos culturales, considerar información que pueda justificar a nivel histórico su importancia

Relizar análisis de representatividad de acuerdo a AMP existentes, ecorregiones, EBSA y mapa de ecosistemas

Elaborar expedientes técnicos

Análisis de 'tradeoffs' económicos y sociales

Mayor representatividad en las ecorregiones Peru Central y Guayaquil

Completar el mapa de ecosistemas marinos y marino costeros

Diseñar portafolio de áreas de alto valor de conservación marina

Integrar OMEC en proceso de análisis y diseño

Mayor representatividad en lasáreas oceánicas, a excepción de la región Humboldtiana

Así como se analiza la representatividad por ecoregión, también revisar la representatividad de las zonas en base a la distancia de la costa (influencia marina): costa, marino-costero, oceánico

Movilizar apoyo social a las AMP

Sensibilización y capacitación de grupos interesados (pescores, empresa)

Diseñar un marco regulatorio y técnico para la implementación de la Planificación Espacial marina

Subgrupo 2 : Vacíos de Representatividad de las APMC

1. ¿Cuáles considera que son los vacíos de representativdad prioritarios en las APMCs de Perú?
2. ¿Qué medidas sugiere para mejorar la representatividad de las APMCs en Perú?

Representatividad de las Ecorregiones Marinas en las APMCs de Perú

Ecorregión	Área (km²)	Cobertura por tipo de AP (km²)			Cobertura total
		ANPs	ZRs	ACRs	%
Guayaquil	112781.23	28.60	44.30	0.00	0.06
Peru central	315520.35	949.54	61.37	14.19	0.32
Humboldtiana	413257.58	65109.53	0.00	0.00	15.76

Contemplar la propuesta de RN MTG para tener en cuenta los ambitos priorizados (5 millas , isla foca (ecotono), bancos de pesca, arrecifes rocosos)

zonas de dunas costeras hacia el norte

No hay presencia de áreas protegidas en Guayaquil (relacionado al establecimiento de la propuesta de ANP Mar Tropical de Grau)

Se considere como criterio el endemismo de especies para la representatividad

Ei área de alta productividad de Humbolt oscila entre las 10 y 20 millas del borde costero (en promedio 15 millas), implica que el acuerdo de la meta de Aichi (11), estaría orientado en este ámbito.

Representatividad de las Áreas de Importancia Ecológica y Biológica (AIEB) sugeridas por la CDB en las APMCs de Perú

Nº	Área de Importancia Ecológica y Biológica	Área km2	Cobertura por tipo de área en km2			Cobertura total
			ANPs	ZRs	ACRs	%
11	Cordillera Carnegie - Frente Ecuatorial	96924.97	0.00	14.86	0.00	0.02
12	Golfo de Guayaquil	9153.25	0.00	0.00	0.00	0.00
13	Sistema de Afloramiento de la Corriente de Humboldt en Peru	268492.30	3987.49	32.90	0.00	1.50
14	Centros de Afloramiento Permanente y Aves Marinas Asociadas a la Corriente de Humboldt en Peru	59755.88	3442.23	14.86	0.00	5.79
15	Dorsal de Nazca y de Salas y Gomez	53032.61	52318.89	0.00	0.00	98.65

Subgrupo 3 : Sugerencias para el análsiis de representatividad de las APMC

1. ¿Cómo se podría profundizar/mejorar el análisis de la situación actual de la representatividad de las APMC en Peru?
2. ¿Qué información y herramientas hay disponibles para ello?
3. ¿Qué tipo de información sería necesario recabar a futuro para mejorar el análisis?

Representatividad de las Ecorregiones Marinas en las APMCs de Perú

Ecorregión	Área (km²)	Cobertura por tipo de AP (km²)			Cobertura total
		ANPs	ZRs	ACRs	%
Guayaquil	112781.23	28.60	44.30	0.00	0.06
Peru central	315520.35	949.54	61.37	14.19	0.32
Humboldtiana	413257.58	65109.53	0.00	0.00	15.76

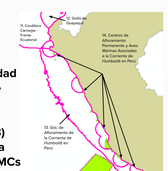

Representatividad de las Áreas de Importancia Ecológica y Biológica (AIEB) sugeridas por la CDB en las APMCs de Perú

Nº	Área de Importancia Ecológica y Biológica	Área km2	Cobertura por tipo de área en km2			Cobertura total
			ANPs	ZRs	ACRs	%
11	Cordillera Carnegie - Frente Ecuatorial	96924.97	0.00	14.86	0.00	0.02
12	Golfo de Guayaquil	9153.25	0.00	0.00	0.00	0.00
13	Sistema de Afloramiento de la Corriente de Humboldt en Peru	268492.30	3987.49	32.90	0.00	1.50
14	Centros de Afloramiento Permanente y Aves Marinas Asociadas a la Corriente de Humboldt en Peru	59755.88	3442.23	14.86	0.00	5.79
15	Dorsal de Nazca y de Salas y Gomez	53032.61	52318.89	0.00	0.00	98.65

Definir escalas de analisisi

Incorporara la dimension social

ANALISIS DE SISTEMAS SOCIO ECOLOGICOS

Contar con Informacion del IMARPE

revisar la propuesta del taller de galapagos sobre las AIEB en el Pri.

Identificacion de servicios ecosistemicos

1. Precisar el mapa de Ecosistemas marinos. Para mayor detalle de los ecosistemas

mejorando el conocimiento de cada zona en cuanto a areas o especies importantes

El problema: tenemos grandes vacíos de información

2) Incorporar en el SINIA la información disponible sobre diversidad marina, con énfasis en las categorías de regionalización

Informacion de las pesquerias

precisar las zonas o áreas importates pra el ciclo de vida de las especies

1) Promover la generación de conocimiento cientifico

1) Aumentar el conocimiento a partir del conocimiento del pescador artesanal

1 y 3 Realizar un diagnóstico del estado de la representatividad de las zonas marinas, bajo alguna modalidad de conservación y proponer áreas potenciales a conservar.

2 mapas satelitales batimetria,

correintes

3) Generar alianzas efectivas entre el ente recotr y las instotuciones generadoras de información

3) Miremos mas los taxa marinos no vertebrados y peces ¡por favor!

3) Incorporemos y mantengamos un enfoque ecosistémico

2. mapa de ecosistemas, zonificación, diagnostcos preliminares.

2. avoie información suficiente para elaborar mapas de representatividad que permitan a los recursos y la información de los pescadores para participación en la gobernanza de los ambitos marinos

3. La biodiversidad representa adecuadamente a las ecoregiones, echar una mirada biogeografica y taxonómica para ser incorporada en criterios de representattividad es un ejercicio que debe de ser incórporado.

Informacion para estas areas pueden ser corrientes, batimetia

Subgrupo 4 : Sugerencias para el análisis de representatividad de las APMC

1. ¿Cómo se podría profundizar/mejorar el análisis de la situación actual de la representatividad de las APMCs en Peru?
2. ¿Qué información y herramientas hay disponibles para ello?
3. ¿Qué tipo de información sería necesario recabar a futuro para mejorar el análisis?

Representatividad de las Ecorregiones Marinas en las APMCs de Perú

Ecorregión	Área (km²)	Cobertura por tipo de AP (km²)			Cobertura total
		ANPs	ZRs	ACRs	%
Guayaquil	112781.23	28.60	44.30	0.00	0.06
Peru central	315520.35	949.54	61.37	14.19	0.32
Humboldtiana	413257.58	65109.53	0.00	0.00	15.76

1. Considerar los conocimientos tradicionales de las comunidades

1. Impulsar el desarrollo de investigación cientifica o la publicación de literatura gris.

1 Incorporar la dimensión social, regional (costeras)

1. No solo incorporar la dimensión social, sino socio-económica

s legales que ayuden a su conservacion

2. Hay data suficiente para calcular indicadores del estado actual de explotación de los principales recursos hidrobiológicos

2. Debe evaluarse como integrar otras iniciativas de calificación del estado de socio-ecosistemas marinos como el Índice de Salud Oceánica (IdSO) que se está trabajando para Sechura

2 La Investigación genera conocimiento sobre la representatividad

2. Existen estudios de línea base de las AMP

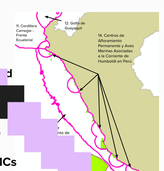

Representatividad de las Área Importancia Ecológica y Biológica (AIEB) sugeridas por la CDB en las APMCs de Perú

Nº	Área de Importancia Ecológica y Biológica	Área km2	Cobertura por tipo de área en km2			Cobertura total
			ANPs	ZRs	ACRs	%
11	Cordillera Carnegie - Frente Ecuatorial	96924.97	0.00	14.86	0.00	0.02
12	Golfo de Guayaquil	9153.25	0.00	0.00	0.00	0.00
13	Sistema de Afloramiento de la Corriente de Humboldt en Peru	268492.30	3987.49	32.90	0.00	1.50
14	Centros de Afloramiento Permanente y Aves Marinas Asociadas a la Corriente de Humboldt en Peru	59755.88	3442.23	14.86	0.00	5.79
15	Dorsal de Nazca y de Salas y Gomez	53032.61	52318.89	0.00	0.00	98.65

3. Hace falta profundizar en la investigación

3. Mayor información/ investigación sobre ecosistemas frágiles

1. Hacer una revisión exhaustiva de todos los estudios/evaluaciones realizados para caracterizar los ámbitos marinos

3. Data para estimar algún índice de gobernanza pesquera o de gestión de la zona-marino costera o de la zona oceánica

3. El tipo de uso que tienen las areas aledañas y los posibles impactos que se puede generar

3. El impacto de las actividades en estos espacios

las capitanias de puerto pueden ayudar con informcion correspondiente